





JÁKÓ

TELEPÜLÉSRENDEZÉSI TERVE


KÜLTÉRÜLET SZABÁLYOZÁSI TERV


M=1:10000

JELMAGYARÁZAT

-  IGAZGATÁSI TERÜLET HATÁRA
-  BELTERÜLETI HATÁR
-  SZABÁLYOZÁSI VONAL
-  TERÜLETFELHASZNÁLÁSI EGYSÉG HATÁRA
-  ÖVEZETI HATÁR
-  SZABÁLYOZÁSI SZÉLESSÉG
-  VÉDŐTÁVOLSÁG
















BEÉPÍTÉSRE SZÁNT TERÜLET

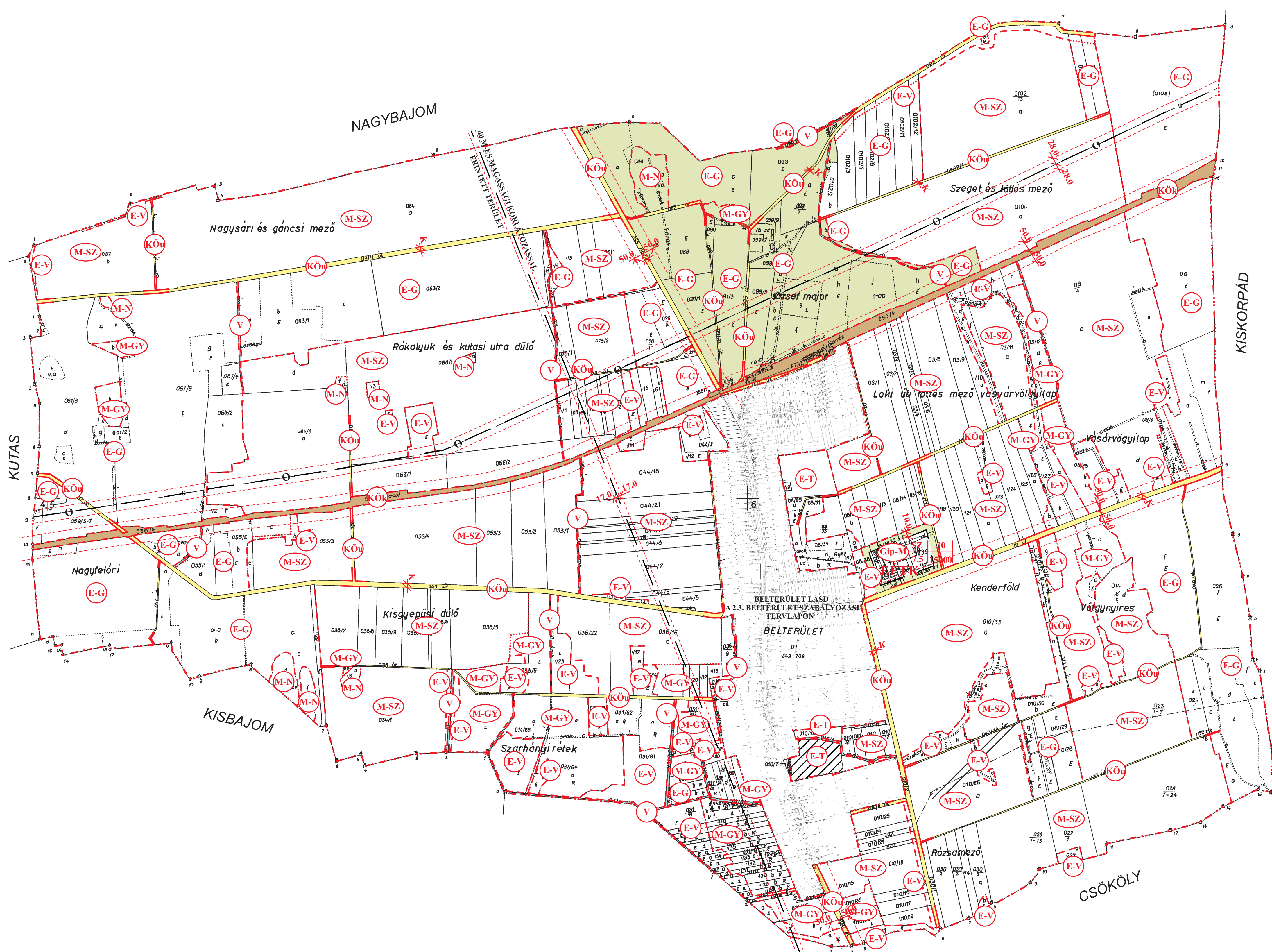
 **Gip-M** EGYÉB IPARI GAZDASÁGI TERÜLET (MAJOR, ÁLLATTARTÓ TELEP)

 **SZ 30** Ép.övezet Beépítési mód Beépítési %
Gip-M 7,5 15000 jele Ép.magasság Telekterület

SZ SZABADON ÁLLÓ

BEÉPÍTÉSRE NEM SZÁNT TERÜLET

-  **KÖu** KÖZLEKEDÉSI ÉS KÖZMŰTERÜLET (ÜTTESZT)
-  **KÖk** KÖZLEKEDÉSI TERÜLET (VASÚTTERÜLET)
-  **E-G** ERDŐTERÜLET (GAZDASÁGI)
-  **E-V** ERDŐTERÜLET (VÉDELMI)
-  **E-T** ERDŐTERÜLET (TURISZTIKAI)
-  **M-SZ** MEZŐGAZDASÁGI TERÜLET (SZÁNTÓ)
-  **M-GY** MEZŐGAZDASÁGI TERÜLET (GYEP, RÉT, LEGELŐ)
-  **M-N** MEZŐGAZDASÁGI TERÜLET (MOCSÁR, NÁDAS)
-  **V** VÍZGAZDÁLKODÁSI TERÜLET (FOLYÓ ÉS ÁLLÓVÍZEK MEDRE ÉS PARTI SÁVJA)
-  NYILVÁNTARTOTT RÉGÉSZETI LELŐHELY
-  HELYI JELENTŐSÉGŰ TERMÉSZETVÉDELMI TERÜLET
-  TERMÉKVEZETÉK (ADRIA KÖÖLAJVEZETÉK)
-  BEÜLTETÉSI KÖTELEZETTSÉG
-  ELVI ÉPÍTÉSI ENGEDÉLYTERV KÉSZÍTENDŐ
-  HÍRKÖZLÉSI ÁTJÁTSZÓSÁV



ELFOGADVA A 9/2003.(VIII.8.)KT.SZÁMÚ RENDELET MELLÉKLETEKÉNT

 Virányi Építész Stúdió	VIRÁNYI ÉPÍTÉSZ STÚDIÓ BETÉTI TÁRSASÁG 7400 KAPOSVAR, 1050NC UTCA 1. TEL/FAX: 82 511 575	Rajzszám:
	Munka megnevezése: JÁKÓ TELEPÜLÉSRENDEZÉSI TERVE	2.2.
Rajz megnevezése: TELEPÜLÉSSZERKEZETI TERV	Tervezők: VIRÁNYI ISTVÁN TT1 14-0075/2001	Dátum: 2002. NOVEMBER
Jelszám: 19/2001	Munkatárs: FUCSKÁR NOÉMI	